

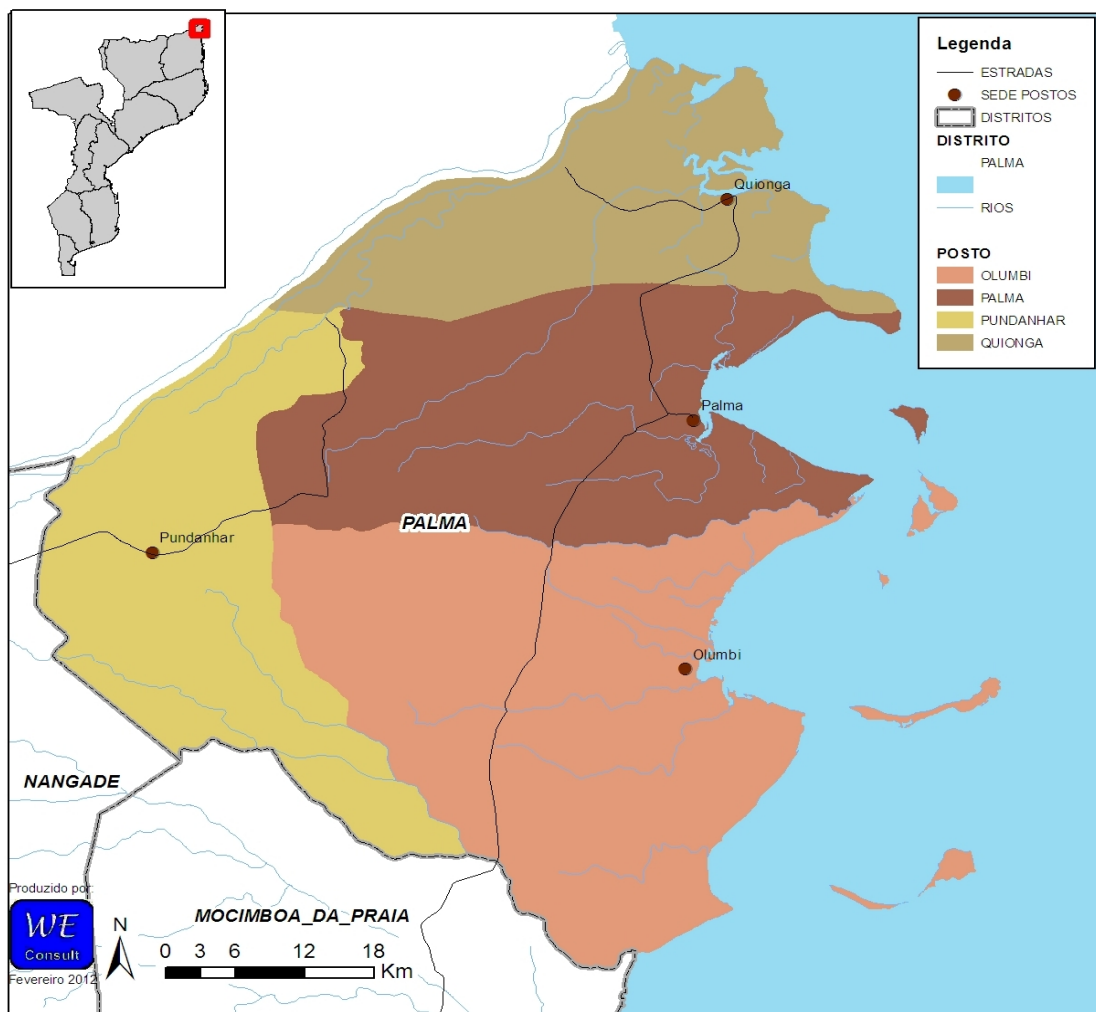
PROGRAMA NACIONAL DE ABASTECIMENTO DE ÁGUA E SANEAMENTO RURAL (PRONASAR)



ESTUDO DE BASE SOBRE A SITUAÇÃO DE ABASTECIMENTO DE ÁGUA E SANEAMENTO RURAL

Relatório sobre a capacidade institucional do Distrito de Palma

Provincia de Cabo Delgado



Março 2012

Geral	Página
1 Indicadores de Ouro	4
2 Introdução	4
3 Dados Demográficos e Físicos	4
<b>Fontes de água</b>	
4 Estado das fontes	5
5 Pequenos sistemas de abastecimento de água	6
6 Cobertura	6
<b>Instituições</b>	
7 Escolas	7
8 Unidades de Saúde	7
<b>Recursos</b>	
9 Recursos humanos	8
10 Serviços existentes ao nível do Distrito	9
11 Serviços disponíveis dentro SDPI	9
<b>Monitoria e Avaliação</b>	
12 Diferenças nos dados dos modelos	10
13 Registos	11
14 Auto-Avaliação da Capacidade do Distrito	11
<b>Outras informações</b>	
15 Zonas de risco Hidrogeológico	12
16 Contactos do Distrito	12
<b>Abreviações</b>	
AASR	Abastecimento de Água e Saneamento Rural
CE	Condutividade Eléctrica
CLTS	Community Led Total Sanitation ( <i>SANTOLIC</i> .)
DAS	Departamento de Água e Saneamento
DNA	Direcção Nacional das Águas
DPOPH	Direcção Provincial das Obras Públicas e Habitação
FUNAE	Fundos
GIS	Sistema de Informação Geográfico
GPS	Global Position System (sistema Global para Posicionamento)
INE	Instituto Nacional de Estatística
LIFECA	Livre de feccalismo a Céu Aberto
ODF	Open Defecation Free ( <i>LIFECA</i> )
ONG	Organização Não Governamental
PA	Posto Administrativo
PEC	Promoção & Educação Comunitário
PEDD	Plano Económico de Desenvolvimento Distrital
PESOD	Plano Económico, Social e Orçamento Distrital
PSAA	Pequenos Sistemas de Abastecimento de Água
SDPI	Serviços Distritais Planificação e Infra-estruturas
SIG	Sistemas de Informação Geográfico
SINAS	Sistema de Informação Nacional de Água e Saneamento

Gerido pelo: Gabinete de Planificação e Controlo

Direção Nacional de Água

Rua da Imprensa 162

Cidade de Maputo



Relatório e análise: WE Consult, Consultores em Água subterrânea e Ambiente

Avenida Kwame Nkrumah, 1013 1º direito

tel/fax: 21-417377; 82-4208200

E-mail: mozambique@we-consult.info

C.P 3248, Maputo, www.we-consult.info



Em consórcio com: MÉTIER, Consultoria e Desenvolvimento, Lda

C.P. 2188, Maputo Moçambique,

E-mail: metier@tvocabo.co.mz

Fax: +258 21498364 Tel: +258 21493506

www.metier.co.mz



**Sumário Executivo**

Em relação as infra-estruturas de água e saneamento existentes no Distrito de Palma a informação recolhida pela equipe do estudo mostra que existem 0 fontes protegidas, das quais % são furos. Neste momento, % das fontes estão em funcionamento, excluindo 0 fontes que são consideradas abandonadas.

Estima-se que cerca de 0 pessoas na zona rural são abastecidas por fontes dispersas, representando 0% da população do Distrito.

SDPI não teve informação sobre as PSAA (Pequenos Sistemas de Abastecimento de Água).

SDPI não teve informação sobre comités de água no Distrito no momento do estudo

As actividades de água e saneamento realizados em Palma nos últimos cinco anos incluem intervenções em curso de projectos:

Mca                      Fh

Não havia nenhuma mecanico treinado para apoio na reparação de bombas (conhecidos pela SDPI).

No que respeita aos recursos humanos, o SDPI tem    posições aprovadas, dos quais 4 tinham sido ocupados no momento do estudo. Dos    funcionários da SDPI, 2 trabalham em actividades relacionadas a água e saneamento.

Em relação ao apoio na manutenção das fontes, existem no Distrito mecanismos para fornecimento de peças sobressalentes para bombas manuais. O SDPI está capacitado para reparar as bombas manuais do tipo Afridev.

O SDPI tem nenhum veículo, 1 motorizadas e nenhum computador para o uso próprio.

De acordo com a auto-avaliação da capacidade do Distrito, as prioridades a curto prazo para melhorar a capacidade do SDPI para planear, gerir e monitorar as actividades de água e saneamento incluem as seguintes:

Escritório para SDPI  
Carro, Motorizadas  
Material de trabalho  
Residências para funcionários

**Relatório do Distrito Palma**

<b>1</b>	<b>Indicadores de Ouro</b>	<b>Distrito</b>	<b>Média Província</b>
1	Fontes de água em boas condições de funcionamento (%)		57%
2.1	Nº de fontes de água planificadas para a construção neste ano (2011)	15	11
2.2	Nº de fontes de água construídas neste ano (2011)	2	6
2.3	Nº de fontes de água planificadas para reabilitação neste ano (2011)	17	11
2.4	Nº de fontes de água reabilitadas neste ano (2011)	2	2
3.1	Nº PSAAs novos (em pleno funcionamento)	1	1
3.2	Nº PSAAs Reabilitados (em pleno funcionamento)	Não sabe	0
4.1	Nº de escolas com fontes melhoradas de água	38	7
4.2	Nº de escolas no Distrito	Não sabe	53
5	Nº de escolas com instalações sanitárias melhoradas	Não sabe	19
6	Comercialização de peças sobressalentes	Não	18%
7	Fundos disponíveis para melhorar o abastecimento de água no orçamento deste ano	0	
8	Fundos disponíveis para melhorar o saneamento no orçamento deste ano	0	
9	Orçamentação de todas as actividades (incluindo ONG) do AASR constantes no PESOD para este ano (2011)	Não	0%
10	% dos fundos para AASR reportados no relatório de execução orçamental do distrito	0	

<b>2</b>	<b>Introdução</b>
----------	-------------------

Este relatório faz parte dum conjunto de 128 relatórios distritais preparados como parte do Estudo de Base PRONASAR solicitado pela DNA nos finais de 2011 e início de 2012. A informação que se segue foi recolhida junto dos funcionários do SDPI e representantes dos Postos Administrativos e das Localidades pela equipe do estudo da WE-Consult/Metier.

Este relatório reflete a informação fornecida pelo SDPI, Postos Administrativos e Localidades no momento da visita da equipe do estudo. A informação contida no relatório representa a situação actual da disponibilidade e acuracia da informação ao nível de SDPI e Posto Administrativo, isto é, a informação de base sobre água e saneamento no distrito.

A opção de resposta "Não Sabe" é considerada uma resposta válida e importante, uma vez que indica as lacunas de informação a serem ultrapassadas pelo SDPI para poderem melhorar a informação de base para planejar, gerir e monitorar a capacidade do distrito.

As secções que se seguem apresentam a informação recolhida pela equipe do estudo no momento da visita. Esta informação poderá ser lida isoladamente ou conjuntamente com outras fontes de informação. A análise profunda e comparação entre distritos da mesma província, bem como a comparação entre províncias serão apresentados no relatório final do estudo de base.

<b>Trabalho feito pela equipa</b>
-----------------------------------

Mês da visita:	Janeiro 2012
Nº de Postos Administrativos visitadas:	3 75%
Nº de Localidades visitadas:	0 0%
Nº pessoal contactado e treinado:	4

<b>3</b>	<b>Dados Demográficos e Físicos</b>
----------	-------------------------------------

Área do Distrito	3,492 km <sup>2</sup>
População Do Distrito (2007, INE)	49,162
População Do Distrito (2011, INE)	51,041
Taxa de crescimento 2007 para 2011	4%
População urbana no Distrito (2011, INE)	- (0%)
População rural no Distrito (2011, INE)	51,041 (100%)
Densidade	14.62 Pessoas/km <sup>2</sup>

Distância da sede do Distrito à capital provincial 400 km

Posto Administrativo	População segundo PA	Nº Localidades Urbanas	Nº Localidades Rurais	TOTAL Localidades
Palma	-		2	2
Olumbe	-		2	2
Pundanhar	-		1	1
Quionga	-		1	1
<b>TOTAL</b>	-	0	6	6

<b>4</b>	<b>Estado das fontes</b>
----------	--------------------------

No distrito de Palma existem 0 fontes protegidas, das quais % são furos. Neste momento, % das fontes estão em funcionamento, excluindo 0 fontes que são consideradas abandonadas.

- Furos
- Poços
- Nascentes

	Distrito		Provincia	
Furos	-		1,020	59%
Poços	-		697	40%
Nascentes	-		11	1%
	-		1,728	

Nas tabelas na baixo, a taxa de funcionamento foi calculada excluindo as fontes abandonadas

Furos					
Posto Administrativo	Existentes	Operacionais	Inoperacionais	Abandonados	% operacional
PALMA	0	0	0	0	
OLUMBE	0	0	0	0	
PUNDANHAR	0	0	0	0	
QUIONGA	0	0	0	0	
<b>TOTAL DO DISTRITO</b>	<b>0</b>	<b>0</b>	<b>0</b>	<b>0</b>	

**Furos**

0%

0%

Poços					
Posto Administrativo	Existentes	Operacionais	Inoperacionais	Abandonados	% operacional
PALMA	0	0	0	0	
OLUMBE	0	0	0	0	
PUNDANHAR	0	0	0	0	
QUIONGA	0	0	0	0	
<b>TOTAL DO DISTRITO</b>	<b>0</b>	<b>0</b>	<b>0</b>	<b>0</b>	

0%

**Poços**

0%

Nascentes					
Posto Administrativo	Existentes	Operacionais	Inoperacionais	Abandonadas	% operacional
PALMA	0	0	0	0	
OLUMBE	0	0	0	0	
PUNDANHAR	0	0	0	0	
QUIONGA	0	0	0	0	
<b>TOTAL DO DISTRITO</b>	<b>0</b>	<b>0</b>	<b>0</b>	<b>0</b>	

**Nascentes**

0%

0%

Total					
Posto Administrativo	Existentes	Operacionais	Inoperacionais	Abandonadas	% operacional
PALMA					
OLUMBE					
PUNDANHAR					
QUIONGA					
<b>TOTAL DO DISTRITO</b>	<b>0</b>	<b>0</b>	<b>0</b>	<b>0</b>	

**Total**

0%

0%

**5 Pequenos sistemas de abastecimento de água**

Número de PSAA's no distrito: SDPI não teve dados disponível

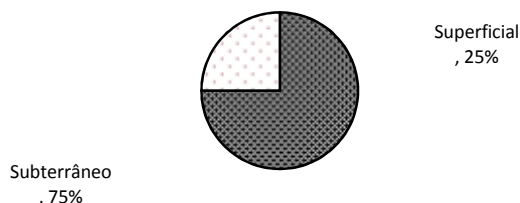
Posto Administrativo	Gestão	Tipo de captação	Ligações domésticos	Fontenarias Total	Fontenarias em funcionamento	População servida	Operacionalidade
<b>Total do distrito</b>			0	0	0	0	

**Captação**

	Distrito	Provincial	
Subterrâneo	0	6	75%
Superficial	0	2	25%
Sem dados		2	25%

Número de PSAA's na Provincia

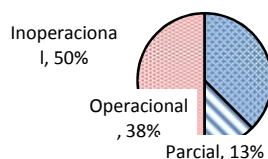
**Captação dos sistemas nível Provincial**



**Funcionamento**

	Distrito	Provincial	
Operacional	0	3	38%
Parcial	0	1	13%
Inoperacional	0	4	50%
Sem dados	0	2	25%

**Funcionamento dos sistemas nível Provincial**

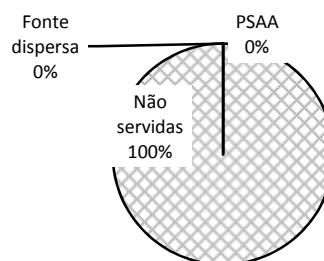


**6 Cobertura**

Cobertura das fontes dispersas					
Distrito	Fontes dispersas Operacionais	Nº pessoas cada fonte	Nº pessoas servidas	População total	% servida
Palma		500	-	51,041	0.0%

Cobertura das pequenas sistemas			
Distrito	Pessoas Servidas	População total	% servida
Palma		51,041	0.0%

Cobertura Total					
Distrito	Servidas fontes dispersas	Servidas com PSAA	Total Nº pessoas servidas	População total	% servida
Palma	-	-	-	51,041	0.0%



Relatório do Distrito Palma

**6** **Comités de água e saneamento**

Posto Administrativo	N° de Fontes	N° com Comité	% com Comité	% membros homens	% membros mulheres	N° de Comités Chefeados por mulheres
PALMA		0				0
OLUMBE		0				0
PUNDANHAR		0				0
QUIONGA		0				0
<b>TOTAL DO DISTRITO</b>	<b>0</b>	<b>0</b>				

**7** **Escolas**

Água					
Posto Administrativo	N° de Escolas	Escolas com furo	Escolas com poço	Escolas com PSAA	Percentagem com água seguro
PALMA	0	0	0	0	
OLUMBE	0	0	0	0	
PUNDANHAR	0	0	0	0	
QUIONGA	0	0	0	0	
<b>TOTAL DO DISTRITO</b>	<b>0</b>	<b>0</b>	<b>0</b>	<b>0</b>	

Saneamento						
Posto Administrativo	N° de Escolas	Escolas com Latrina tradicional	Escolas com latrina tradicional melhorada	Escolas com latrina melhorada	Escolas com fossa séptica	Escolas com saneamento melhorada
PALMA	0	0	0	0	0	
OLUMBE	0	0	0	0	0	
PUNDANHAR	0	0	0	0	0	
QUIONGA	0	0	0	0	0	
<b>TOTAL DO DISTRITO</b>	<b>0</b>	<b>0</b>	<b>0</b>	<b>0</b>	<b>0</b>	

**8** **Unidades de Saúde**

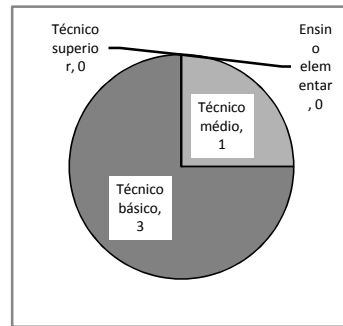
Água					
Posto Administrativo	N° de Unidades	Unidades com furo	Unidades com poco	Unidades com PSAA	Percentagem com água seguro
PALMA	0	0	0	0	
OLUMBE	0	0	0	0	
PUNDANHAR	0	0	0	0	
QUIONGA	0	0	0	0	
<b>TOTAL DO DISTRITO</b>	<b>0</b>	<b>0</b>	<b>0</b>	<b>0</b>	

Saneamento						
Posto Administrativo	N° de Escolas	Escolas com Latrina tradicional	Escolas com latrina tradicional melhorada	Escolas com latrina melhorada	Escolas com fossa séptica	Escolas com saneamento melhorada
PALMA	0	0	0	0	0	
OLUMBE	0	0	0	0	0	
PUNDANHAR	0	0	0	0	0	
QUIONGA	0	0	0	0	0	
<b>TOTAL DO DISTRITO</b>	<b>0</b>	<b>0</b>	<b>0</b>	<b>0</b>	<b>0</b>	

Número actual de funcionários do SDPI (dados 2011)	Departamento					
	Total	Planeamento	Obras Públicas	Gestão Ambiental	Recursos Humanos	Outro
Técnico superior	1	0	0	0	0	
Técnico médio	3	0	1	0	2	
Técnico básico						
Ensino elementar	Sem Dados					
Número total	4	0	1	0	2	

Número de posições no organigrama aprovado	
% de posições preenchidos	Sem dados



SDPI tem uma lista com as tarefas para todas as posições?	Sim
A lista inclui actividades relacionadas com água?	Sim
A lista inclui actividades relacionadas com saneamento?	Sim
SDPI tem uma lista de metas para abastecimento de água?	Sim
SDPI tem uma lista de metas para saneamento?	Não
Número de funcionários ligados a água a saneamento	2

**Experiência do pessoal**

Nº	Posição	Nível Educação	Anos SDPI	Anos Exp Prof
1	Director	Ensino Médio	2	Mais de 10 anos
2	Técnico	Ensino Básico	25	Mais de 10 anos

Fontes inspeccionados pelo SDPI no mês anterior	90
Percentagem de fontes inspeccionados no mês anterior	Sem informação
Visitas do pessoal de DPOPH-DAS ao SDPI nos últimos três meses:	Nenhuma
Visitas do pessoal do SDPI ao DPOPH-DAS nos últimos três meses:	3
Objectivos das visitas:	<ul style="list-style-type: none"> <li>1 Entrega De Relatorios</li> <li>2 Codificacao Das Fontes</li> <li>3 Entrega De Relatorios</li> </ul>

**Formação do pessoal que trabalham na área de água e saneamento**

Tema	Ano	Duração (dias)	Nr. Pessoas	Entidade formadora
Hidrologia Subterranea	2010	7	3	Governo Provincial
Supervisao De Fontes	2011	2	1	DNA/PRONASAR



Relatório do Distrito Palma

**10 Serviços existentes ao nível do Distrito**

			Média Provincial
O distrito tem disponíveis os seguinte serviços:	Vodacom	Sim	47%
	Mcel	Sim	93%
	TDM	Não	40%
	Loja do internet	Não	7%
	Bomba de combustível	Não	40%
	Banco	Não	13%
	Banco ATM	Não	20%
	Alojamento básico	Sim	73%
	Alojamento boa (ar condicionado etc)	Não	20%
	Energia (electricidade)	24 sobre 24	
	Água na sede	Sem sistema	
	A via de acesso é:	Com problemas tempo chuvoso	

**11 Serviços disponíveis dentro SDPI**

		Nº	% Provincial (sim)	% no país (sim)
Material disponível para a SDPI:	1 Veiculo próprio	0	0%	18%
	2 Veiculo compartilhado	0	13%	22%
	3 Motorizada própria	1	40%	60%
	4 Motorizada compartilhada		27%	28%
	5 Bicicleta	0	73%	6%
	6 Subsídio de combustível mensal (Mt)	-	0%	55%
	7 Armário de arquivo	1	80%	91%
	8 Computadores de mesa	1	60%	82%
	9 Computadores portátil/laptop	0	27%	36%
	10 Máquinas de escrever	0	20%	23%
	11 Aparelhos de GPS	1	33%	46%
	12 Medidor de condutividade eléctrica (CE)	0	13%	12%
	13 Kit de testagem de qualidade de água (bacteriológico)		7%	8%
Acesso a:	14 Impressora	Sim	100%	86%
	15 Fotocopiadora	Não	73%	47%
	16 Telefone Fixo	Sim	40%	52%
	17 Fax	Não	13%	25%
	18 Telemóvel do serviço	Não	0%	6%
	19 E-mail	Não	20%	20%
	20 Internet	Não	13%	24%
	21 Rádio de comunicação	Sim	80%	44%

**11 Apoio na Manutenção das Fontes**

Existem mecânicos de bombas manuais activos e competentes?	Sim
Número de mecânicos no distrito	Não Sabe
Número de furos por mecânico	
Existem fornecedores de peças sobressalentes de bombas manuais?	Sim
Percentagem de distritos com fornecedores de peças sobressalentes na província	20%
Percentagem de distritos com fornecedores de peças sobressalentes no país	38%
Distância da sede de distrito para o mais próximo fornecedor de peças sobressalentes	200 km
Distância média da sede de distrito para o mais próximo fornecedor de peças sobressalentes na província	262.1 km
Distância média da sede de distrito para o mais próximo fornecedor de peças sobressalentes no país	170.2 km
O SDPI tem stock de peças sobressalentes?	Não
O SDPI repara bombas?	Não

Posto Administrativo	Mecânicos no PA	Locais com Peças
PALMA	0	0
OLUMBE	0	0
PUNDANHAR	0	0
QUIONGA	0	0
<b>TOTAL DO DISTRITO</b>	<b>0</b>	<b>0</b>

**12** **Diferenças nos dados dos modelos**


SINAS (Sistema Nacional de água e Saneamento), desenvolveu modelos/fichas (Quelimane Agosto 2010) para serem usados nos diferentes níveis Administrativos. No âmbito deste estudo de base estes modelos foram revistos e foi desenvolvido um novo modelo para o nível da Localidade. Os modelos agora incluíram os seguintes aspectos:

- Abastecimento de água (incluindo novas fontes e comités de água)
- Saneamento (incluindo escolas e postos de saúde)
- Pequenos sistemas

Os modelos estão organizados da seguinte forma:

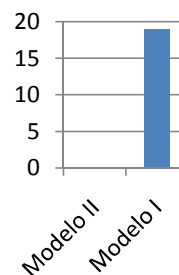
- Modelo 0: Localidade
- Modelo I: Posto Administrativo
- Modelo II: SDPI
- Modelo III: DPOPH

Os dados do modelo 0 alimentam o modelo I, os dados do modelo I alimentam modelo II, etc.



Neste tabela a baixo, está feita uma comparação entre os dados fornecidos pelo SDPI (Modelo II) e os dados do Posto Administrativo (Modelo I). O objectivo desta comparação é identificar a onde (em qual Posto) tem grandes diferenças e intervenções para alinhar os dados são necessários.

Posto Administrativo	Número total de fontes	
	Modelo II	Modelo I
PALMA		
OLUMBE		10
PUNDANHAR		8
QUIONGA		1
<b>TOTAL</b>	<b>0</b>	<b>19</b>



O indicador mais básico para o sector é o número das fontes existentes. Nesta secção está analisado quantas Localidades e Postos não tem conhecimentos nada sobre este indicador.

**Modelo I Posto Administrativo**

Através do PA são recolhido dados sobre as Localidades

Total	Não encontrado
8	0 0%

Das 8 Localidades encontradas,

4	50%	Não tem informação sobre número dos furos existentes.
4	50%	Tem alguma informação sobre o número das fontes existentes

**Modelo 0 Localidade**

Nas Localidades que foram visitadas, foi recolhida informação sobre 0 comunidades

0	Não sabe nada sobre número dos furos existentes.
0	Tem alguma informação sobre o número das fontes existentes

Relatório do Distrito Palma

**13** **Registos**

Indicador	Existe	% Provincial	% No Pais
Inventário/mapas de fontes de abastecimento de agua	Sim	33%	48%
Base de dados actualizada de água	Sim	53%	66%
Formato de base de dados	Em Papel		
Periodicidade de actualização de base de dados	Trimestral		
Principais apoios para estabelecer a base de dados	Outros		
Dados técnicos dos furos realizados/construídos nos últimos 3 anos	Sim	33%	51%
Dados actualizados (12 meses) sobre qualidade de água	Não	13%	32%
Formulários de monitoramento de fontes de água e PSAA's preenchidos	Sim	40%	38%
Informações sobre comités de água	Sim	33%	55%
Fichas para a candidatura das comunidades à LIFECA/ODF	Não	7%	23%
Informações sobre mecânicos da bomba manuais/artesãos	Não	60%	69%
Informação sobre construção de latrinas nos últimos 3 anos	Não	73%	66%
Informação sobre latrinas institucionais construídas nos últimos 3 anos	Sim	93%	68%
Relatórios escritos/comentários recebido pelo DPOPH-DAS	Sim	67%	47%
Numeração/Codificação utilizada para as fontes de água?	Sim	60%	55%

O SDPI esteve envolvido na preparação do último PESOD  
Solicit.A Fornecer Informacao, Part.Em Reunioes E Discussoes

O SDPI esteve envolvido na preparação do último PEDD  
Solicitado a fornecer informacao, Participando em reunioes e discussoes,

Todas as actividades estão incluídas nos actuais PEDD.  
Todas as actividades estão incluídas nos actuais PESOD.  
Todas as actividades estão incluídas nos relatórios de progresso mensais/trimestrais.  
Todas as actividades estão incluídas no relatório de execução orçamental/balanço PESOD.

**Actividades de água e saneamento no distrito**

O Distrito tinha 0 programas ou projectos de água e saneamento no distrito nos últimos 5 anos.

Nº	Nome	Financiador	Ano <sup>1</sup>	Montante	Resultados			
					Fontes novas	Fontes reabilitadas	ODF	Latrinas novas
1	MCA	USAID	2011*	Não sabe	13	99999	Não sabe	
2	FH	USAI	2011*	Não sabe	4	99999		
3								
4								
5								
6								
7								

<sup>1</sup> 2011\* = em curso

O SDPI realiza (realizou nos últimos 3 anos) actividades de PEC.

As actividades de PEC incluía o PEC Zonal

O SDPI realiza (realizou nos últimos 3 anos) actividades visando a promoção do saneamento.

As actividades de promoção do saneamento incluía o SANTOLIC (CLTS).

**14** **Auto-Avaliação da Capacidade do Distrito**

Temas prioritários para melhorar a capacidade do SDPI (segundo o SDPI)

**Prioridade a médio prazo**

- 1 Escritório para SDPI
- 2 Carro, Motorizadas
- 3 Material de trabalho
- 4 Residências para funcionários

**Prioridade a longo prazo**

- 1 Descentralização dos fundos de água e saneamento
- 2 M.de Escritório.
- 3
- 4

O SDPI indicou, baseado na experiência adquirida, quais são os problemas hidrogeológicos na zona. Os valores indicados devem ser considerados como indicativos.

Classificações segundo SDPI				
Posto Administrativo	Profundidades normais dos furos	Taxa de sucesso para abrir furos com água	Qualidade de água (salinidade)	Possibilidade para abrir poços
Sede	50-75m	60-80%	Muitos fontes salobras	95-100%
Quonga	50-75m	80-95%	As veses fontes salobras	95-100%
Pundanhar	25-50m	95-100%	Sem problemas	95-100%
Olumbi	25-50m	80-95%	As veses fontes salobras	60-80%

**Contactos do SDPI:**

Nome	Função	Número
Veronica Mucatar	Directora	82-7068160

**Contactos dos Postos Administrativos:**

Posto	Nome	Número
Pundanhar	Americo Naba	82-7078978
Quionga	Francisco Kawawa	82-3840450
Sede	Pedro Romão ( Aqui )	0
Olumbe	Dapuna Alau	82-7062030

**Contactos das Localidades:**

Localidade	Nome	Número
Sede	Américo Uaba	82-7078978
N.Rovuma	Augusto Mangassine	
Sede	Francisco Kawawa	82-3840450
Quirende	Sumail Nabahane	
Sede		
Mute		
Sede	Dapunda Alau	82-7062030
Quessenge		